



Приложение № _____
к распоряжению
Министерства имущественных
отношений и архитектуры
Ульяновской области
№ _____ от
« ____ » _____ г.

ООО «АЗСТРАСТСТРОЙ»

Свидетельство № 0133.10-2010-6313005093-П-038 от 19 июля 2016 г.

Заказчик – ПАО НК «РуссНефть»

**«Система нефтесбора Варваровского нефтяного
месторождения» (выкидные линии скв.№№2, 11, 22, 23)**

ПРОЕКТ МЕЖЕВАНИЯ ТЕРРИТОРИИ

Том 1. Основная часть

Раздел 1. Проект межевания территории. Графическая часть

Раздел 2. Проект межевания территории. Текстовая часть

33960-00-22-1275-ПМТ1

Изм	№ док.	Подп.	Дата

Взам. инв. №	
Подл. И дата	
Инв. № подл.	



ООО «АЗСТРАСТСТРОЙ»

Свидетельство № 0133.10-2010-6313005093-П-038 от 19 июля 2016 г.

Заказчик – ПАО НК «РуссНефть»

«Система нефтесбора Варваровского нефтяного месторождения» (выкидные линии скв.№№2, 11, 22, 23)

ПРОЕКТ МЕЖЕВАНИЯ ТЕРРИТОРИИ

Том 1. Основная часть

Раздел 1. Проект межевания территории. Графическая часть

Раздел 2. Проект межевания территории. Текстовая часть

33960-00-22-1275-ПМТ1

Директор

П. И. Гугля

Главный инженер проекта






В. А. Кожемякин



Взам. инв. №	
Подл. И. дата	
Инв. № подл.	






Содержание тома

Обозначение	Наименование	Примечание
33960-00-22-1275-ПМТ1-С	Содержание тома 1	
33960-00-22-1275-ПМТ-СП	Состав проектной документации	
	Раздел 1 «Проект межевания территории. Графическая часть»	
33960-00-22-1275-ПМТ1-Г.1	Чертеж межевания территории	
33960-00-22-1275-ПМТ1-ТЧ	Раздел 2 «Проект межевания территории. Текстовая часть»	

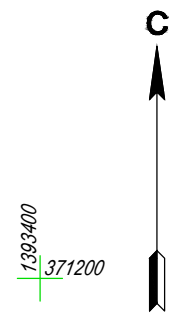
Взам. инв. №	Подп. И дата									
Инв. № подл.								33960-00-22-1275-ПМТ1-С		
		Изм.	Кол.уч	Лист	№док.	Подп.	Дата			
		Разраб.	Ермаков			12.22	Содержание тома 1	Стадия	Лист	Листов
		Проверил	Кожемякин			12.22		П	1	1
		Н.контр.	Мурзина			12.22				
ГИП	Кожемякин			12.22						

Состав проектной документации

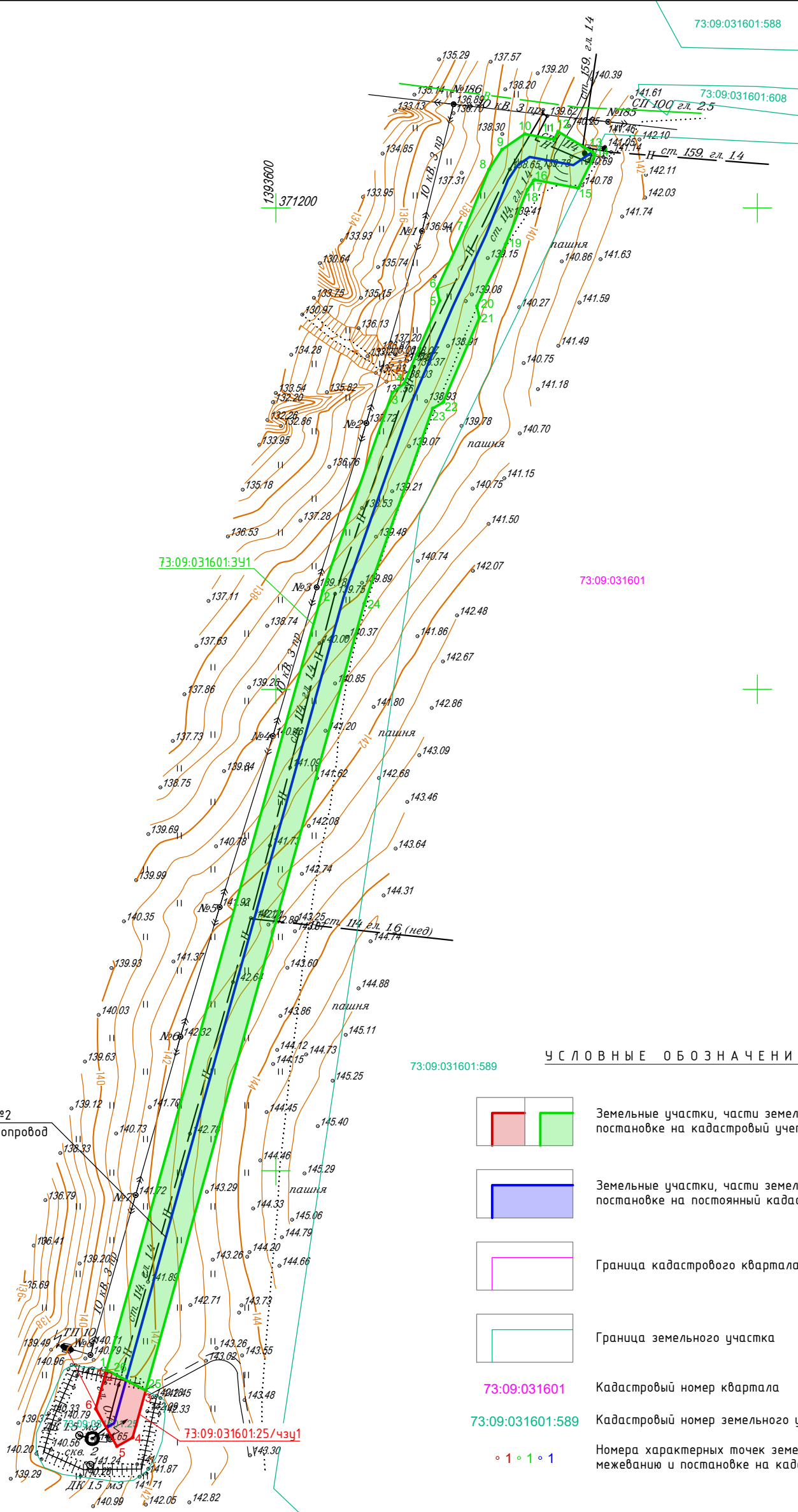
Том	Наименование	Обозначение	Примечание
Том 1	Основная часть Раздел 1 «Проект межевания территории. Графическая часть» Раздел 2 «Проект межевания территории. Текстовая часть»	33960-00-22-1275-ПМТ1	
Том 2	Материалы по обоснованию Раздел 3 «Материалы по обоснованию проекта планировки территории. Графическая часть» Раздел 4 «Материалы по обоснованию проекта планировки территории. Пояснительная записка»	33960-00-22-1275-ПМТ2	

Взам. инв. №							33960-00-22-1275-ПМТ-СП	Стадия	Лист	Листов
Инв. № подл.	Разраб.	Ермаков		12.22	Состав проектной документации					
	Проверил	Кожемякин		12.22						
Н.контр.	Мурзина		12.22							
ГИП	Кожемякин		12.22							

Раздел 1
Проект межевания территории.
Графическая часть



1393400
371000



73:09:031601:25/чзц1

Номер точки	X, м	Y, м
1	370717,25	1393529,64
2	370717,25	1393529,66
3	370708,80	1393545,97
4	370689,14	1393540,51
5	370685,46	1393534,01
6	370701,11	1393525,16

73:09:031601:391

Номер точки	X, м	Y, м
1	370717,25	1393529,64
2	371040,97	1393619,50
3	371123,20	1393648,38
4	371126,89	1393653,22
5	371161,38	1393667,96
6	371166,27	1393666,92
7	371192,05	1393678,90
8	371215,85	1393688,47
9	371224,20	1393693,92
10	371230,69	1393703,43
11	371228,41	1393715,54
12	371231,76	1393717,21
13	371223,16	1393731,52
14	371221,87	1393732,39
15	371208,21	1393725,58
16	371211,63	1393707,43
17	371211,35	1393707,03
18	371207,49	1393704,51
19	371184,90	1393695,42
20	371159,20	1393683,48
21	371154,31	1393684,51
22	371119,17	1393669,49
23	371116,67	1393665,16
24	371035,57	1393636,68
25	370708,80	1393545,97
26	370717,25	1393529,66

УСЛОВНЫЕ ОБОЗНАЧЕНИЯ

- Земельные участки, части земельных участков, подлежащие межеванию и постановке на кадастровый учет на период строительства
- Земельные участки, части земельных участков, подлежащие межеванию и постановке на постоянный кадастровый учет
- Граница кадастрового квартала
- Граница земельного участка
- 73:09:031601 Кадастровый номер квартала
- 73:09:031601:589 Кадастровый номер земельного участка
- 1 • 1 • 1 Номера характерных точек земельных участков, подлежащих межеванию и постановке на кадастровый учет

Трасса трубопровода от скв.№2 до врезки в нефтегазосборный трубопровод (1 этап строительства)

73:09:031601

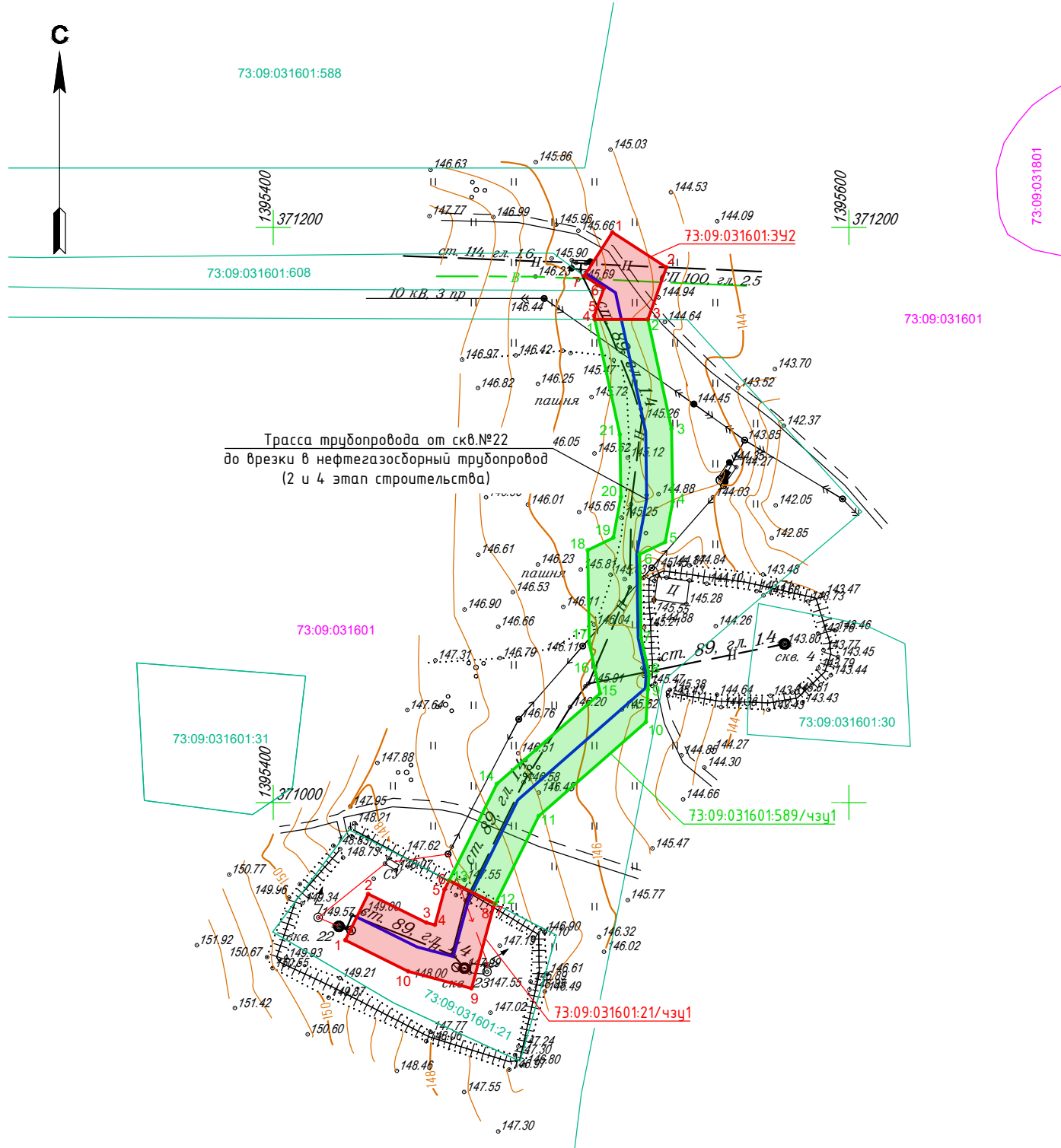
73:09:031901

Масштаб съемки 1:2000
Система координат МСК-73 зона 1
Система высот Балтийская 1977 г.
Горизонталы проведены через 0.5 м
Изыскания выполнены в сентябре 2022 г.

1. На территории проектируемого объекта отсутствуют существующие, устанавливаемые, изменяемые или отменяемые красные линии.
2. На территории проектируемого объекта отсутствуют границы планируемых и существующих элементов планировочной структуры.
3. В границе зоны планируемого размещения линейного объекта отсутствуют образуемые и (или) изменяемые земельные участки, в отношении которых предполагается их резервирование и (или) изъятие для государственных или муниципальных нужд.

Согласовано
Взам. инв. №
Подпись и дата
Инв. № подл.

					33960-00-22-1275-ПМТ1-Г.1				
					«Система нефтесбора Варваровского нефтяного месторождения» (выкидные линии скв.№ №2, 11, 22, 23)				
Изм.	Кол.уч.	Лист	№док.	Подпись	Дата	Проект межевания территории	Стадия	Лист	Листов
Разраб.	Ермаков				12.22		П	1	3
Проверил	Пилюгин				12.22	Чертеж межевания территории	 Формат А3		
Н. контр.	Гутов				12.22				



73:09:031601:21/чзү1		
Номер точки	X, м	Y, м
1	370952,11	1395424,99
2	370968,25	1395432,97
3	370958,25	1395453,21
4	370957,45	1395456,19
5	370969,74	1395459,49
6	370972,90	1395461,05
7	370964,73	1395477,09
8	370963,35	1395476,41
9	370935,40	1395468,90
10	370941,32	1395446,83

73:09:031601:589/чзү1		
Номер точки	X, м	Y, м
1	371168,03	1395511,73
2	371167,97	1395530,16
3	371129,98	1395538,36
4	371104,70	1395538,77
5	371090,54	1395536,20
6	371086,28	1395527,29
7	371057,39	1395527,76
8	371044,47	1395530,55
9	371039,24	1395530,21
10	371027,95	1395529,46
11	370995,33	1395492,21
12	370964,73	1395477,09
13	370972,90	1395461,05
14	371006,51	1395477,65
15	371037,94	1395513,55
16	371046,89	1395511,62
17	371055,33	1395509,79
18	371087,76	1395509,26
19	371092,02	1395518,17
20	371106,18	1395520,75
21	371127,92	1395520,39

73:09:031601:342		
Номер точки	X, м	Y, м
1	371198,27	1395517,80
2	371186,15	1395536,59
3	371167,97	1395530,16
4	371168,03	1395511,73
5	371169,16	1395511,49
6	371178,73	1395514,88
7	371183,14	1395508,04

У С Л О В Н Ы Е О Б О З Н А Ч Е Н И Я

- Земельные участки, части земельных участков, подлежащие межеванию и постановке на кадастровый учет на период строительства
- Земельные участки, части земельных участков, подлежащие межеванию и постановке на постоянный кадастровый учет
- Граница кадастрового квартала
- Граница земельного участка
- 73:09:031601** Кадастровый номер квартала
- 73:09:031601:589** Кадастровый номер земельного участка
- 1 • 1 • 1** Номера характерных точек земельных участков, подлежащих межеванию и постановке на кадастровый учет

Масштаб съемки 1:2000
 Система координат МСК-73 зона 1
 Система высот Балтийская 1977 г.
 Горизонтالي проведены через 0.5 м
 Изыскания выполнены в сентябре 2022 г.

1. На территории проектируемого объекта отсутствуют существующие, устанавливаемые, изменяемые или отменяемые красные линии.
2. На территории проектируемого объекта отсутствуют границы планируемых и существующих элементов планировочной структуры.
3. В границе зоны планируемого размещения линейного объекта отсутствуют образуемые и (или) изменяемые земельные участки, в отношении которых предполагается их резервирование и (или) изъятие для государственных или муниципальных нужд.

Согласовано

Взам. инв. N

Подпись и дата

Инв. N подл.

33960-00-22-1275-ПМТ1-Г.1					
«Система нефтесбора Варваровского нефтяного месторождения» (выкидные линии скв.№ №2, 11, 22, 23)					
Изм.	Кол.уч.	Лист	№ док.	Подпись	Дата
Разраб.		Ермаков			12.22
Проверил		Пилюгин			12.22
Н. контр.		Гутов			12.22
				Проект межевания территории	Стадия
				Чертеж межевания территории	Лист
					Листов
				П	2
Формат А3					

7

1395800
3714001396000
371400C
↑Трасса трубопровода от скв. №11
до врезки в нефтегазосборный трубопровод
(3 этап строительства)

73:09:031601:17/чзц1

73:09:031601

73:09:031601:393

Номер точки	X, м	Y, м
1	371051,43	1395930,51
2	371053,57	1395943,13
3	371054,42	1395948,39
4	371044,58	1395948,86
5	370993,29	1395961,68
6	370993,23	1395943,14
7	371041,94	1395930,97

73:09:031801:391

Номер точки	X, м	Y, м
1	371343,13	1395968,62
2	371357,55	1396026,31
3	371340,97	1396034,19
4	371327,47	1395980,22
5	371264,66	1395942,53
6	371242,58	1395939,24
7	371054,42	1395948,39
8	371053,57	1395943,13
9	371051,43	1395930,51
10	371243,47	1395921,18
11	371270,85	1395925,25

73:09:031601:17/чзц1

Номер точки	X, м	Y, м
1	371357,55	1396026,31
2	371363,18	1396048,83
3	371345,72	1396053,19
4	371340,97	1396034,19

73:09:031601:394

Номер точки	X, м	Y, м
1	370997,18	1395948,34
2	370998,64	1395954,16
3	370995,24	1395955,01
4	370993,79	1395949,19

73:09:031801

73:09:031801:391

73:09:031601

73:09:031601

73:09:031601:29

73:09:031601:393

73:09:031601:394

УСЛОВНЫЕ ОБОЗНАЧЕНИЯ

Земельные участки, части земельных участков, подлежащие межеванию и постановке на кадастровый учет на период строительства

Земельные участки, части земельных участков, подлежащие межеванию и постановке на постоянный кадастровый учет

Граница кадастрового квартала

Граница земельного участка

73:09:031601

Кадастровый номер квартала

73:09:031601:589

Кадастровый номер земельного участка

• 1 • 1 • 1

Номера характерных точек земельных участков, подлежащих межеванию и постановке на кадастровый учет

1. На территории проектируемого объекта отсутствуют существующие, устанавливаемые, изменяемые или отменяемые красные линии.
2. На территории проектируемого объекта отсутствуют границы планируемых и существующих элементов планировочной структуры.
3. В границе зоны планируемого размещения линейного объекта отсутствуют образуемые и (или) изменяемые земельные участки, в отношении которых предполагается их резервирование и (или) изъятие для государственных или муниципальных нужд.

Масштаб съемки 1:2000

Система координат МСК-73 зона 1

Система высот Балтийская 1977 г.

Горизонтالي проведены через 0.5 м

Изыскания выполнены в сентябре 2022 г.

Согласовано

Взам. инб. Н

Подпись и дата

Инв. № подл.

33960-00-22-1275-ПМТ1-Г.1

«Система нефтесбора Варваровского нефтяного месторождения»
(выкидные линии скв. №2, 11, 22, 23)

Изм.	Кол.уч.	Лист	№ док.	Подпись	Дата
Разраб.		Ермаков			12.22
Проверил		Пилюгин			12.22
Н. контр.		Гутов			12.22

Проект межевания территории

Стадия

Лист

Листов

П

3




Чертеж межевания территории

Формат А3

Раздел 2
Проект межевания территории.
Текстовая часть

Содержание

1	Введение	2
2	Перечень образуемых земельных участков.....	3
3	Перечень координат характерных точек образуемых земельных участков	4
4	Сведения о границах территории, применительно к которой осуществляется подготовка проекта межевания.....	6
5	Вид разрешенного использования образуемых земельных участков в соответствии с проектом планировки территории	7

Взам. инв. №		Подл. И дата		33960-00-22-1275-ПМТ1-ТЧ							
Изм.	Кол.уч	Лист	№док.	Подп.	Дата	Проект межевания территории. Текстовая часть			Стадия	Лист	Листов
Разраб.		Ермаков			12.22				П	1	7
Проверил		Кожемякин			12.22						
Н.контр.		Мурзина			12.22						
ГИП		Кожемякин			12.22						

1 Введение

Проект межевания территории объекта «Система нефтесбора Варваровского нефтяного месторождения» (выкидные линии скв.№№2, 11, 22, 23) выполнен на основании Генерального плана МО «Сухотерешанское сельское поселение» Николаевского района Ульяновской области, Правил землепользования и застройки МО «Сухотерешанское сельское поселение», в соответствии с требованиями технических регламентов, нормативов градостроительного проектирования, в том числе нормативов градостроительного проектирования Ульяновской области, градостроительных регламентов, с учетом границ территорий объектов культурного наследия, включенных в единый государственный реестр объектов культурного наследия (памятников истории и культуры) народов Российской Федерации, границ территорий вновь выявленных объектов культурного наследия, границ зон с особыми условиями использования территорий, границ режимных объектов.

Проект межевания территории разработан согласно требованиям следующих нормативных документов:

1. Градостроительного кодекса Российской Федерации от 29.12.2004 N 190-ФЗ (ред. от 01.05.2022);
2. Постановления Правительства РФ от 12.05.2017 N 564 (ред. от 02.04.2022) «Об утверждении Положения о составе и содержании документации по планировке территории, предусматривающей размещение одного или нескольких линейных объектов»;
3. Земельного кодекса Российской Федерации от 25.10.2001 N 136-ФЗ (ред. от 14.07.2022);
4. Лесного кодекса Российской Федерации от 04.12.2006 N 200-ФЗ (ред. от 30.12.2021);
5. Водного кодекса Российской Федерации от 03.06.2006 N 74-ФЗ (ред. от 01.05.2022);
6. СП 42.13330.2016. Свод правил. Градостроительство. Планировка и застройка городских и сельских поселений. Актуализированная редакция СНиП 2.07.01-89* (утв. Приказом Минстроя России от 30.12.2016 N 1034/пр) (ред. от 31.05.2022);
7. РДС 30-201-98 «Инструкция о порядке проектирования и установления красных линий в городах и других поселениях Российской Федерации»;
8. Федерального закона от 24.07.2007 N 221-ФЗ (ред. от 01.05.2022) «О кадастровой деятельности»;
9. Правил землепользования и застройки МО «Сухотерешанское сельское поселение».

Исходные данные для проектирования были предоставлены Заказчиком.

Основанием для разработки проекта межевания являются:

1. Постановление администрации МО «Сухотерешанское сельское поселение» Николаевского района Ульяновской области от 08.12.2022 г. № 66 «О подготовке документации по проектам планировки и межевания на объект капитального строительства «Система нефтесбора Варваровского нефтяного месторождения» (выкидные линии скв.№№2, 11, 22, 23)», утвержденное исполняющим обязанности Главы администрации МО «Сухотерешанское сельское поселение» Никитиным В. Н.;
2. Задание на проектирование, утвержденное Директором Ульяновского филиала ПАО НК «РуссНефть» А. В. Воросцовым;
3. Договор № 33960-00/22-1275/УФ от 25.08.2022 г. на выполнение работ.
4. Результаты инженерных изысканий, выполненных ООО ПИК «СтройПроектИзыскания» в 2022 г.

Взам. инв. №	Подп. И дата	Инв. № подл.							Лист
			33960-00-22-1275-ПМТ1-ТЧ						
Изм.	Кол.уч.	Лист	№док.	Подп.	Дата				

2 Перечень образуемых земельных участков

Условный номер образуемого земельного участка	Номера характерных точек образуемого земельного участка	Площадь образуемого земельного участка	Способ образования земельного участка	Сведения об отнесении образуемого земельного участка к территории общего пользования	Сведения об отнесении образуемого земельного участка к определенной категории земель
Временный отвод на время строительства					
73:09:031601:17/чзу1	1-4	385	Раздел сущ. ЗУ	Не относится	Земли населённых пунктов
73:09:031601:21/чзу1	1-10	1076	Раздел сущ. ЗУ	Не относится	Земли промышленности, энергетики, транспорта, связи, радиовещания, телевидения, информатики, земли для обеспечения космической деятельности, земли обороны, безопасности и земли иного специального назначения
73:09:031601:25/чзу1	1-6	402	Раздел сущ. ЗУ	Не относится	Земли сельскохозяйственного назначения
73:09:031601:589/чзу1	1-21	3979	Раздел сущ. ЗУ	Не относится	–
73:09:031601:ЗУ1	1-26	10126	Раздел сущ. ЗУ	Не относится	–
73:09:031601:ЗУ2	1-7	550	Раздел сущ. ЗУ	Не относится	–
73:09:031601:ЗУ3	1-7	1102	Раздел сущ. ЗУ	Не относится	–
73:09:031801:ЗУ1	1-11	6329	Раздел сущ. ЗУ	Не относится	–
Постоянный отвод					
73:09:031601:ЗУ4	1-4	21	Раздел сущ. ЗУ	Не относится	–

Предоставление земель во временное (краткосрочное) использование выполняется на период производства строительно-монтажных работ. Все строительные работы должны проводиться исключительно в пределах полосы отвода.

Отводимая на время строительства площадь земель составит **23949** кв.м. В полосу временного отвода включена вся зона производства работ. Площадь участков, отводимых в постоянное пользование, составляет **21** кв. м.

Данным проектом не предусмотрено образование земельных участков, которые будут отнесены к территориям общего пользования или имуществу общего пользования; также не предполагается резервирование и изъятие земельных участков для государственных и муниципальных нужд.

Данным проектом не предусмотрено установление публичных сервитутов.

Взам. инв. №	
Подп. И дата	
Инв. № подл.	

Изм.	Кол.уч.	Лист	№док.	Подп.	Дата	33960-00-22-1275-ПМТ1-ТЧ	Лист
							3

3 Перечень координат характерных точек образуемых земельных участков

Подготовка графической части проекта межевания территории осуществляется в соответствии с системой координат МСК-73, используемой для ведения Единого государственного реестра недвижимости в Ульяновской области.

3.1 Временный отвод на время строительства

73:09:031601:17/чзy1		
Номер точки	Координаты	
	X, м	Y, м
1	371357,55	1396026,31
2	371363,18	1396048,83
3	371345,72	1396053,19
4	371340,97	1396034,19

73:09:031601:21/чзy1		
Номер точки	Координаты	
	X, м	Y, м
1	370952,11	1395424,99
2	370968,25	1395432,97
3	370958,25	1395453,21
4	370957,45	1395456,19
5	370969,74	1395459,49
6	370972,90	1395461,05
7	370964,73	1395477,09
8	370963,35	1395476,41
9	370935,40	1395468,90
10	370941,32	1395446,83

73:09:031601:25/чзy1		
Номер точки	Координаты	
	X, м	Y, м
1	370717,25	1393529,64
2	370717,25	1393529,66
3	370708,80	1393545,97
4	370689,14	1393540,51
5	370685,46	1393534,01
6	370701,11	1393525,16

73:09:031601:589/чзy1		
Номер точки	Координаты	
	X, м	Y, м
1	371168,03	1395511,73
2	371167,97	1395530,16
3	371129,98	1395538,36
4	371104,70	1395538,77
5	371090,54	1395536,20
6	371086,28	1395527,29
7	371057,39	1395527,76
8	371044,47	1395530,55
9	371039,24	1395530,21
10	371027,95	1395529,46
11	370995,33	1395492,21
12	370964,73	1395477,09
13	370972,90	1395461,05
14	371006,51	1395477,65
15	371037,94	1395513,55
16	371046,89	1395511,62
17	371055,33	1395509,79
18	371087,76	1395509,26
19	371092,02	1395518,17
20	371106,18	1395520,75
21	371127,92	1395520,39

73:09:031801:3У1		
Номер точки	Координаты	
	X, м	Y, м
1	371343,13	1395968,62
2	371357,55	1396026,31
3	371340,97	1396034,19
4	371327,47	1395980,22
5	371264,66	1395942,53
6	371242,58	1395939,24
7	371054,42	1395948,39
8	371053,57	1395943,13
9	371051,43	1395930,51
10	371243,47	1395921,18
11	371270,85	1395925,25

Взам. инв. №

Подп. И дата

Инв. № подл.

Изм.	Кол.уч.	Лист	№док.	Подп.	Дата

33960-00-22-1275-ПМТ1-ТЧ

Лист

4

73:09:031601:ЗУ1		
Номер точки	Координаты	
	X, м	Y, м
1	370717,25	1393529,64
2	371040,97	1393619,50
3	371123,20	1393648,38
4	371126,89	1393653,22
5	371161,38	1393667,96
6	371166,27	1393666,92
7	371192,05	1393678,90
8	371215,85	1393688,47
9	371224,20	1393693,92
10	371230,69	1393703,43
11	371228,41	1393715,54
12	371231,76	1393717,21
13	371223,16	1393731,52
14	371221,87	1393732,39
15	371208,21	1393725,58
16	371211,63	1393707,43
17	371211,35	1393707,03
18	371207,49	1393704,51
19	371184,90	1393695,42
20	371159,20	1393683,48
21	371154,31	1393684,51
22	371119,17	1393669,49
23	371116,67	1393665,16
24	371035,57	1393636,68
25	370708,80	1393545,97
26	370717,25	1393529,66

73:09:031601:ЗУ2		
Номер точки	Координаты	
	X, м	Y, м
1	371198,27	1395517,80
2	371186,15	1395536,59
3	371167,97	1395530,16
4	371168,03	1395511,73
5	371169,16	1395511,49
6	371178,73	1395514,88
7	371183,14	1395508,04

73:09:031601:ЗУ3		
Номер точки	Координаты	
	X, м	Y, м
1	371051,43	1395930,51
2	371053,57	1395943,13
3	371054,42	1395948,39
4	371044,58	1395948,86
5	370993,29	1395961,68
6	370993,23	1395943,14
7	371041,94	1395930,97

3.2 Постоянный отвод

73:09:031601:ЗУ4		
Номер точки	Координаты	
	X, м	Y, м
1	370997,18	1395948,34
2	370998,64	1395954,16
3	370995,24	1395955,01
4	370993,79	1395949,19

Взам. инв. №	
Подп. И дата	
Инв. № подл.	

Изм.	Кол.уч.	Лист	№ док.	Подп.	Дата

33960-00-22-1275-ПМТ1-ТЧ

4 Сведения о границах территории, применительно к которой осуществляется подготовка проекта межевания

Таблица 4.1 - Перечень координат характерных точек границы территории, применительно к которой осуществляется подготовка проекта межевания

Номер точки	X, м	Y, м
1	371231,76	1393717,21
2	371223,16	1393731,52
3	371221,87	1393732,39
4	371208,21	1393725,58
5	371211,63	1393707,43
6	371211,35	1393707,03
7	371207,49	1393704,51
8	371184,90	1393695,42
9	371159,20	1393683,48
10	371154,31	1393684,51
11	371119,17	1393669,49
12	371116,67	1393665,16
13	371035,57	1393636,68
14	370689,14	1393540,51
15	370685,46	1393534,01
16	370701,11	1393525,16
17	371040,97	1393619,50
18	371123,20	1393648,38
19	371126,89	1393653,22
20	371161,38	1393667,96
21	371166,27	1393666,92
22	371192,05	1393678,90
23	371215,85	1393688,47
24	371224,20	1393693,92
25	371230,69	1393703,43
26	371228,41	1393715,54
27	371198,27	1395517,80
28	371186,15	1395536,59
29	371167,97	1395530,16
30	371129,98	1395538,36
31	371104,70	1395538,77
32	371090,54	1395536,20
33	371086,28	1395527,29
34	371057,39	1395527,76
35	371044,47	1395530,55

Номер точки	X, м	Y, м
36	371039,24	1395530,21
37	371027,95	1395529,46
38	370995,33	1395492,21
39	370963,35	1395476,41
40	370935,40	1395468,90
41	370941,32	1395446,83
42	370952,11	1395424,99
43	370968,25	1395432,97
44	370958,25	1395453,21
45	370957,45	1395456,19
46	370969,74	1395459,49
47	371006,51	1395477,65
48	371037,94	1395513,55
49	371046,89	1395511,62
50	371055,33	1395509,79
51	371087,76	1395509,26
52	371092,02	1395518,17
53	371106,18	1395520,75
54	371127,92	1395520,39
55	371168,03	1395511,73
56	371169,16	1395511,49
57	371178,73	1395514,88
58	371183,14	1395508,04
59	371363,18	1396048,83
60	371345,72	1396053,19
61	371327,47	1395980,22
62	371264,66	1395942,53
63	371242,58	1395939,24
64	371044,58	1395948,86
65	370993,29	1395961,68
66	370993,23	1395943,14
67	371041,94	1395930,97
68	371243,47	1395921,18
69	371270,85	1395925,25
70	371343,13	1395968,62

Взам. инв. №

Подп. И дата

Инв. № подл.

Изм.	Кол.уч.	Лист	№ док.	Подп.	Дата

33960-00-22-1275-ПМТ1-ТЧ

Лист

6

5 Вид разрешенного использования образуемых земельных участков в соответствии с проектом планировки территории

Таблица 5.1 – Перечень и сведения о существующих земельных участках

№	Наименование ЗУ	Наименование текущего землепользователя	Текущая категория земель	Вид разрешенного использования
1	73:09:031601:17	<u>Правообладатель:</u> ОАО «Ульяновскнефть», ИНН: 7313000026 <u>Собственность:</u> № 73-73-08/036/2006-153 от 30.01.2007	Земли населённых пунктов	Под эксплуатационными скважинами по добыче нефти и вспомогательными сооружениями
2	73:09:031601:21	<u>Правообладатель:</u> ОАО «Ульяновскнефть», ИНН: 7313000026 <u>Собственность:</u> № 73-73-08/036/2006-155 от 07.02.2007	Земли промышленности, энергетики, транспорта, связи, радиовещания, телевидения, информатики, земли для обеспечения космической деятельности, земли обороны, безопасности и земли иного специального назначения	Под эксплуатационными скважинами по добыче нефти и вспомогательными сооружениями
3	73:09:031601:25	<u>Правообладатель:</u> ОАО «Ульяновскнефть», ИНН: 7313000026 <u>Собственность:</u> № 73-73-08/036/2006-156 от 30.01.2007	Земли промышленности, энергетики, транспорта, связи, радиовещания, телевидения, информатики, земли для обеспечения космической деятельности, земли обороны, безопасности и земли иного специального назначения	Под эксплуатационными скважинами по добыче нефти и вспомогательными сооружениями
4	73:09:031601:589	<u>Правообладатель:</u> ООО «Гранд-Сервис», ИНН: 7313008931 <u>Собственность:</u> № 73:09:031601:589-73/008/2017-4 от 11.10.2017	Земли сельскохозяйственного назначения	Для сельскохозяйственного производства

В соответствии с п.2 ст.78 Земельного кодекса использование земель сельскохозяйственного назначения или земельных участков в составе таких земель, предоставляемых на период осуществления строительства дорог, линий электропередачи, линий связи (в том числе линейно-кабельных сооружений), нефтепроводов, газопроводов и иных трубопроводов, осуществляется при наличии утвержденного проекта рекультивации таких земель для нужд сельского хозяйства без перевода земель сельскохозяйственного назначения в земли иных категорий. Разработка проекта рекультивации земель предусмотрена в составе проектной документации по объекту.

Взам. инв. №		Подп. И дата		Инв. № подл.	
Изм.	Кол.уч.	Лист	№ док.	Подп.	Дата
33960-00-22-1275-ПМТ1-ТЧ					Лист
					7